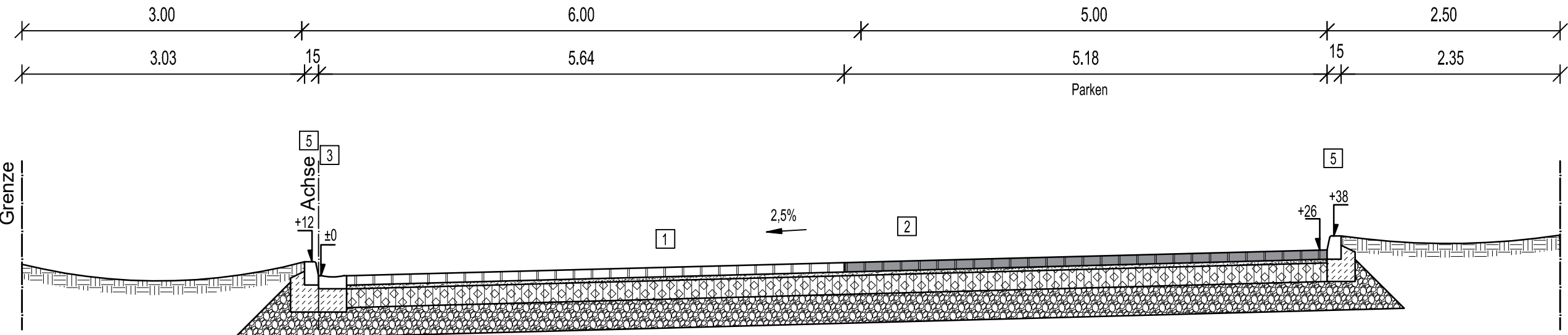


# Regelquerschnitt A-A

## Mischverkehrsfläche

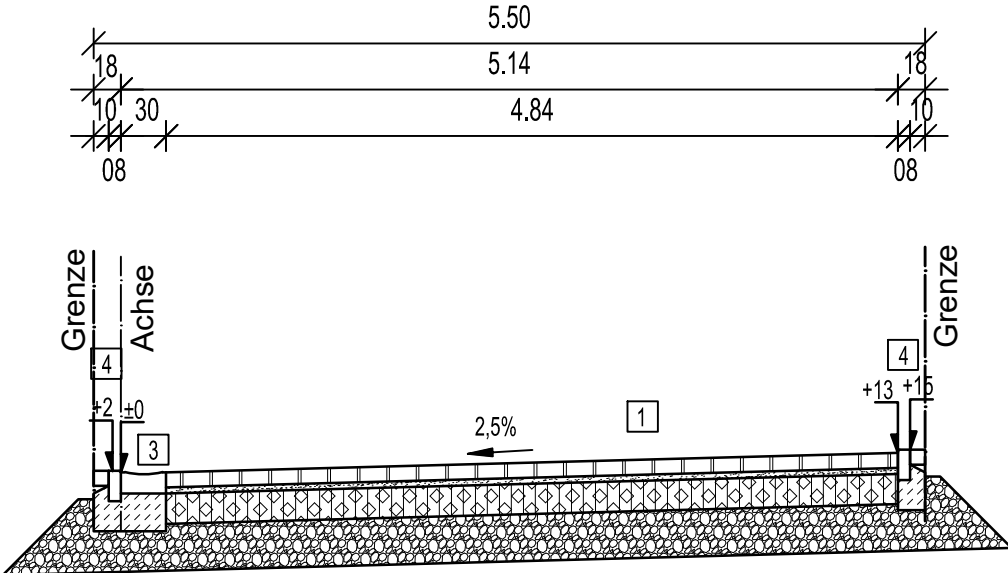


**Aufbau**  
**Mischverkehrsfläche:**

10 cm Betonsteinpflaster 10/20/10  
4 cm Natursteinsplitt 0/5  
20 cm Schottertragschicht 0/45  
31 cm Frostschuttkies 0/32  
65 cm Gesamtaufbau

# Regelquerschnitt B-B

## Mischverkehrsfläche

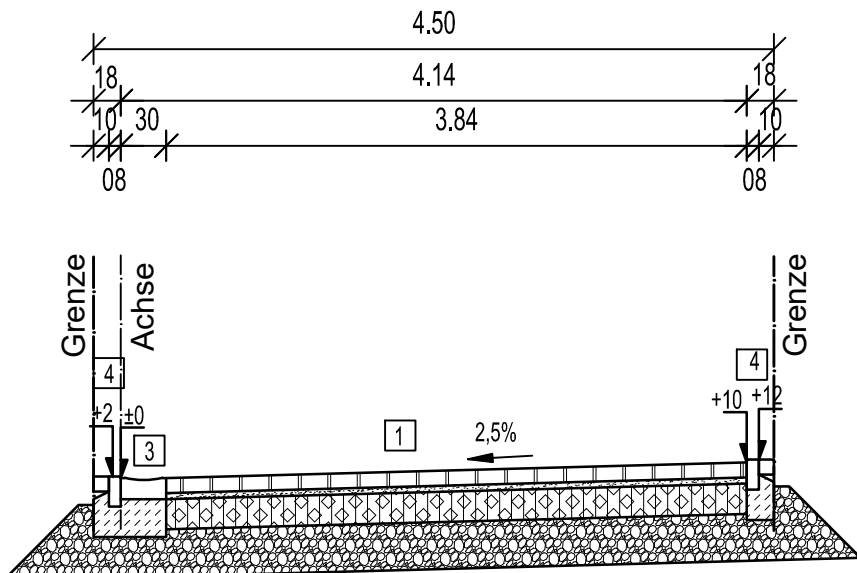


**Aufbau**  
**Mischverkehrsfläche:**

10 cm Betonsteinpflaster 10/20/10  
4 cm Natursteinsplitt 0/5  
20 cm Schottertragschicht 0/45  
31 cm Frostschuttkies 0/32  
65 cm Gesamtaufbau

# Regelquerschnitt C-C

## Mischverkehrsfläche

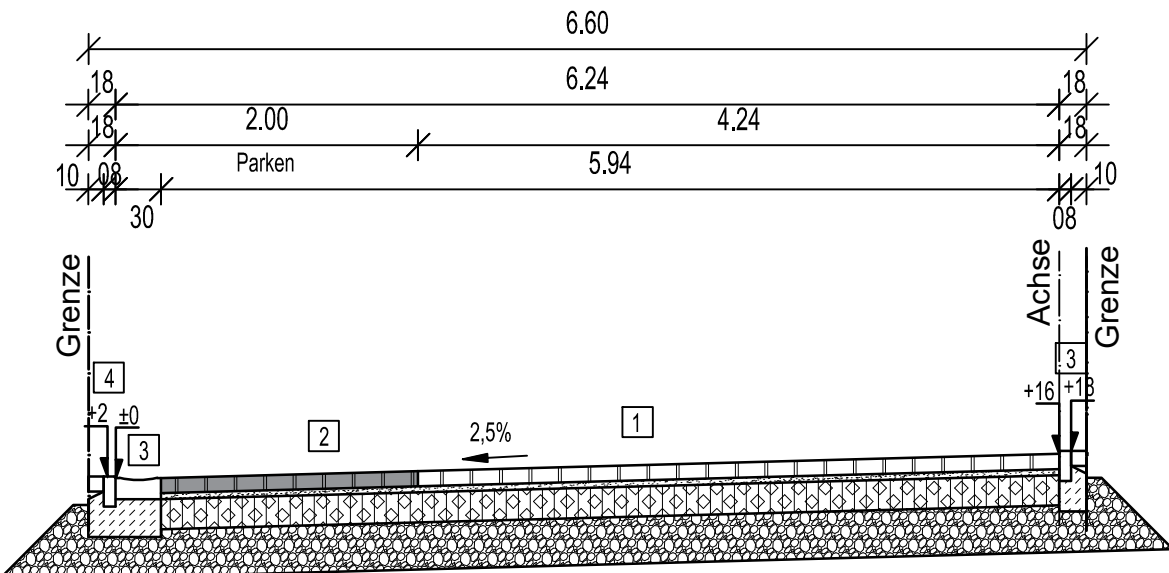


**Aufbau**  
**Mischverkehrsfläche:**

10 cm Betonsteinpflaster 10/20/10  
4 cm Natursteinsplitt 0/5  
20 cm Schottertragschicht 0/45  
31 cm Frostschuttkies 0/32  
65 cm Gesamtaufbau

# Regelquerschnitt D-D

## Mischverkehrsfläche



**Aufbau**  
**Mischverkehrsfläche:**

10 cm Betonsteinpflaster 10/20/10  
4 cm Natursteinsplitt 0/5  
20 cm Schottertragschicht 0/45  
31 cm Frostschuttkies 0/32  
65 cm Gesamtaufbau

**Planungslegende**

- 1

Betonsteinpflaster 10/20/10, grau (Mischfläche)
- 2

Betonsteinpflaster 10/20/10, anthrazit (Parken)
- 3

Systemmuldenrinne 30cm Muldenstich 15mm
- 4

Tiefbord T8/20, Einbau mit 2cm Ansichtkante
- 5

Hochbord A15 15/25

**Besonderer Hinweis:**

Sämtliche Höhen sind vor Baubeginn zu prüfen. Abweichungen sind der örtlichen Bauüberwachung zur Prüfung frühzeitig mitzuteilen. Evtl. Korrekturen und Anpassungen sind nach Prüfung durch die Bauleitung in der Örtlichkeit durchzuführen.

Da in den Anschlussbereichen aufgrund von Interpolationen Abweichungen in den vorhandenen Höhen möglich sind, sind die geplanten Höhen vor Baubeginn hinsichtlich der vorhandenen Höhen zu überprüfen und ggf. in Absprache mit der örtlichen Bauleitung anzupassen.

**Höhenbezugspunkt:** Anzeige durch ÖbVI vor Ort

Index:	Datum:	A=Änderung; E=Ergänzung		bearb.	gezeich.
				gepr.	



Auf uns können Sie bauen.

Stadtteil:				Golkrath	
Projekt:				BG Auf'm Hover Pfad	
Gewerk:				Straßenbau	
Planart:				Querschnitt - Ausführungsplanung -	
bearbeitet:	Datum:	04.06.25	Name:	EZ	Erkelenz, den:
	gezeichnet:	04.06.25		EZ	
geprüft:					
Maßstab:	1:50		Blattgröße:	76,5 x 45cm	Zeichnungs-Nr.: 733.2.502